

(05) UNIDAD DE MAPA AS-19
GIJÓN-AVILÉS
(P.K. 0+000 - P.K. 22+000)

TABLAS DE DATOS

LEYENDA TEMÁTICA

Nivel sonoro (dB(A))

55-60	70-75
60-65	>75
65-70	

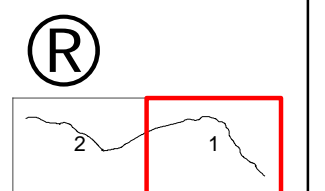
Tipos de edificio

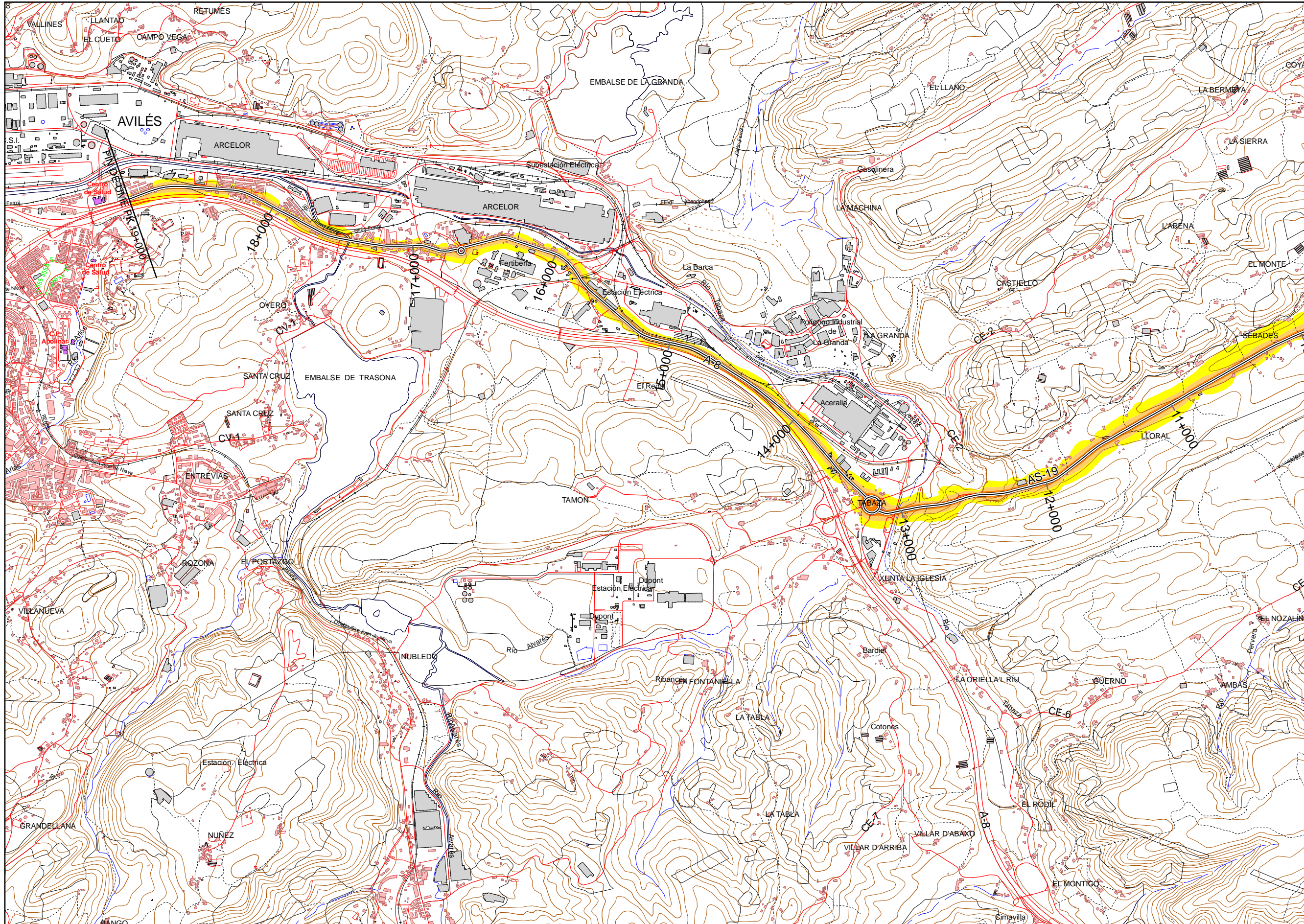
Usos residenciales
Usos industriales o comerciales
Usos sanitarios o docentes

Elementos cartográficos

Eje de la carretera en estudio
Curva de nivel
Piscina / río / lago
Zona arbolada / jardines
Ferrocarril
Límite de municipio
Otras carreteras
Otros elementos cartográficos


DISTRIBUCIÓN DE MINUTA



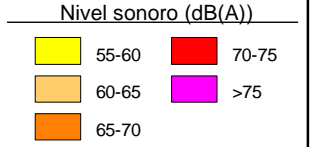


(05) UNIDAD DE MAPA AS-19
GIJÓN-AVILÉS
(P.K. 0+000 - P.K. 22+000)

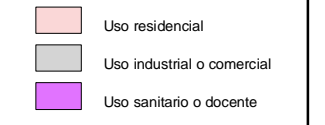
TABLAS DE DATOS



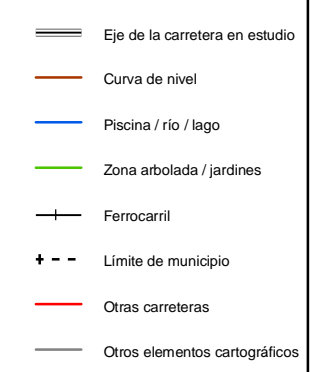
LEYENDA TEMÁTICA



Tipos de edificio



Elementos cartográficos



DISTRIBUCIÓN DE MINUTA

