





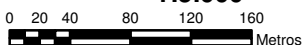


Pista	Actuacion	Long (m)
111	Acondicionamiento de pista	613,31
222	Acondicionamiento de pista	2.305,31

ACTUACION	Sup (ha)	RODAL
Replacion Pinus pinaster	2,19	1
Replacion Pinus pinaster	1,07	1
Replacion Pinus pinaster	0,76	2
Replacion Pinus pinaster	2,43	2
Replacion Pinus pinaster	4,42	2
Replacion Pinus pinaster	1,97	2
Replacion Pinus pinaster	1,64	2
Replacion Pinus pinaster	0,29	2
Replacion Castanea sativa	0,47	3
Replacion Castanea sativa	0,33	4
Replacion Pinus pinaster	1,83	5
Replacion Pinus pinaster	3,01	5
Replacion Pinus pinaster	2,96	5

Leyenda

-  Badenes en tierra: 17ud
-  Acondicionamiento de pista: 2.918,62m
-  Cierre 5 hilos alambre: 5.917,48m
-  Replacion Castanea sativa: 0,80ha
-  Replacion Pinus pinaster: 22,57ha

		Actuaciones Forestales en el monte de Couz	
Concejo Villayon		Titulo de plano Actuaciones sobre cartografia	
Escala 1:5.000		Ingeniero Técnico Forestal	
 0 20 40 80 120 160 Metros		Fecha Marzo 2020	
		Nº Plano 2	
		Hector Diaz Castro	